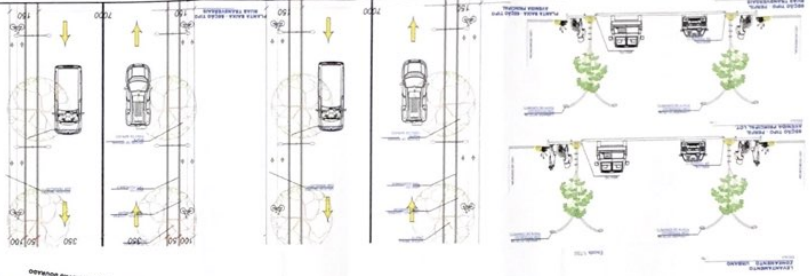


90/10

LOTAMENTO FLOR DE MANDACARU



ITEM	QUANTIDADE	VALOR UNITÁRIO	VALOR TOTAL
<b>TOTAL GERAL</b>			
1	100	100,00	10000,00
2	100	100,00	10000,00
3	100	100,00	10000,00
4	100	100,00	10000,00
5	100	100,00	10000,00
6	100	100,00	10000,00
7	100	100,00	10000,00
8	100	100,00	10000,00
9	100	100,00	10000,00
10	100	100,00	10000,00
11	100	100,00	10000,00
12	100	100,00	10000,00
13	100	100,00	10000,00
14	100	100,00	10000,00
15	100	100,00	10000,00
16	100	100,00	10000,00
17	100	100,00	10000,00
18	100	100,00	10000,00
19	100	100,00	10000,00
20	100	100,00	10000,00
21	100	100,00	10000,00
22	100	100,00	10000,00
23	100	100,00	10000,00
24	100	100,00	10000,00
25	100	100,00	10000,00
26	100	100,00	10000,00
27	100	100,00	10000,00
28	100	100,00	10000,00
29	100	100,00	10000,00
30	100	100,00	10000,00

PROJETO DE LOTAMENTO

**ÁREA DE PAVIMENTAÇÃO = 17.376,35m²**

**ÁREAS PÚBLICAS = 6.934,87m²**

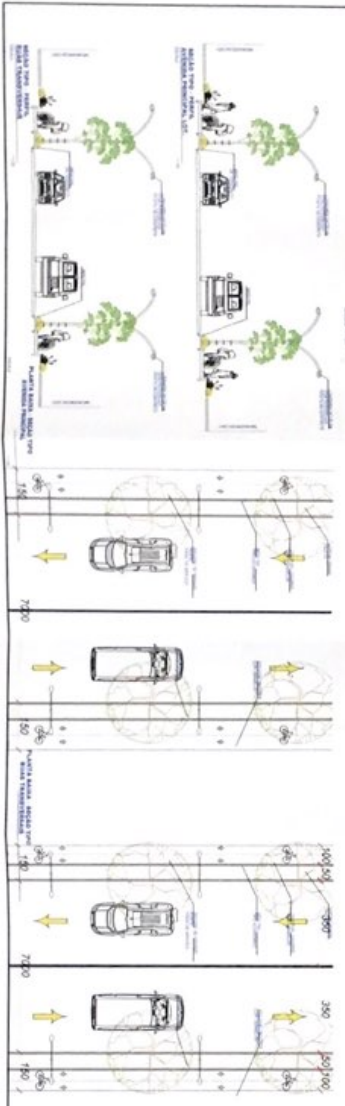
**ÁREAS PÚBLICAS = 5.332,12m²**

**RUA PROJETADA "C" = 9m PAVIMENTAÇÃO**

**ÁREA DE LOTES = 49.368,27m²**



ITEM	QUANTIDADE	VALOR UNITÁRIO	VALOR TOTAL
<b>TOTAL GERAL</b>			
1	100	100,00	10000,00
2	100	100,00	10000,00
3	100	100,00	10000,00
4	100	100,00	10000,00
5	100	100,00	10000,00
6	100	100,00	10000,00
7	100	100,00	10000,00
8	100	100,00	10000,00
9	100	100,00	10000,00
10	100	100,00	10000,00
11	100	100,00	10000,00
12	100	100,00	10000,00
13	100	100,00	10000,00
14	100	100,00	10000,00
15	100	100,00	10000,00
16	100	100,00	10000,00
17	100	100,00	10000,00
18	100	100,00	10000,00
19	100	100,00	10000,00
20	100	100,00	10000,00
21	100	100,00	10000,00
22	100	100,00	10000,00
23	100	100,00	10000,00
24	100	100,00	10000,00
25	100	100,00	10000,00
26	100	100,00	10000,00
27	100	100,00	10000,00
28	100	100,00	10000,00
29	100	100,00	10000,00
30	100	100,00	10000,00

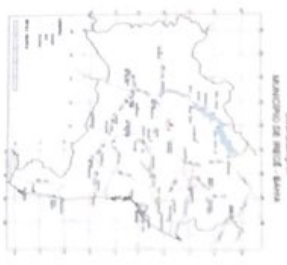


**RELACIONO DE QUADRA E LOTES**

QUADRA	LOTES	ÁREA
1	11	11,20
2	20	20,00
3	12	12,00
4	10	10,00
5	7	7,00
6	25	25,00
7	16	16,00
8	20	20,00
9	16	16,00
10	12	12,00
11	10	10,00
12	7	7,00
13	22	22,00
14	10	10,00
15	16	16,00
16	20	20,00
17	16	16,00
18	22	22,00
19	10	10,00
20	16	16,00
TOTAL QUADRA		235,00

**RELACIONO DE QUADRA E LOTES**

QUADRA	TOTAL DE QUADRA	ÁREA QUADRA	ÁREA LOTES
1	11	11,20	11,20
2	20	20,00	20,00
3	12	12,00	12,00
4	10	10,00	10,00
5	7	7,00	7,00
6	25	25,00	25,00
7	16	16,00	16,00
8	20	20,00	20,00
9	16	16,00	16,00
10	12	12,00	12,00
11	10	10,00	10,00
12	7	7,00	7,00
13	22	22,00	22,00
14	10	10,00	10,00
15	16	16,00	16,00
16	20	20,00	20,00
17	16	16,00	16,00
18	22	22,00	22,00
19	10	10,00	10,00
20	16	16,00	16,00
TOTAL QUADRA		235,00	235,00



- LEGENDA**
- ÁREA DE LOTES = 49.368,27m²
  - ÁREA DE PAVIMENTAÇÃO = 17.376,35m²
  - ÁREAS PÚBLICAS = 6.934,87m²
  - ÁREAS PÚBLICAS = 5.332,12m²
  - RUA PROJETA A - "C" 9m PAVIMENTAÇÃO

**PROJETO DE LOTEAMENTO**

**LOTEAMENTO FLOR DE MANDACARU**

**01/06**

APROVADO

\_\_\_\_\_

\_\_\_\_\_

\_\_\_\_\_

\_\_\_\_\_